

Тест:

- 1) C 2) C
- 2) A 23) A
- 3) B 30) D
- 4) C

5) B

6) D

7) C

9) A

10) D

11) D

12) A

13) B

14) B

15) C

16) B

17) A

18) B

19) D

20) ~~C~~

21) C

22) A

23) D

24) A

25) A

26) C

24) D

Задание А:

- 1) Куртаuldinский, Северо-Казахстанская
- 2) Аксу-табылган, Аلماتическая
- 3) Наурызди, Карагандинская
- 4) Барсакемшес. - Восточно-Казахстанская
- 5) -
- 6) -

Задание В

- 1) A - 3 - ~~ГЭС~~ - II
- B - 4 - ГЭС - II
- C - 10 - ГЭС - IV
- D - 1 - СЭС -
- E - 8 - ГЭС - IV
- F - 5 - ГЭС - II
- G - 2 - ГЭС - III
- H - 4 - ВЭС -
- I - 9 - ГЭС - V
- J - 2 - ГЭС

- 2) Река Иш.
- 3) Тлошадь, обьел

Задание С

- 1) Тихий океан
- 2) Техносферная
- 3) Математическая
- 4) ~~Сталкновение плит~~
- 5) 2 и 3.2 обитывает группа на группа, 3,2 и 3,1 делают то же самое.
- 6) Из-за их столкновения.
- 7) -
- 8) 3,1 по часовой, 3,2 против часовой

1. B	28 A		
2. B	29 B		
3. C	30 A		
4. A	Задание А	название	область
5. B	1	жетісу облысы	
6. A		Зетоведение	
7. D	2	Алматы облысы	
8. C		жетісу облысы	
9. C	3	Қарағанды облысы	
10. D		жетісу облысы	
11. D	4		
12. D			
13. B	5		
14. B	6		

	название	индексация	тип
15. C	A	III	+
16. D	B	IV	-
17. C	C	V / I	-
18. A	D	IV	+
19. B	E	V	+
20. A	F	II	-
21. C	G	II	-
22. C	H	I	-
23. D	I	V	-
24. D	J	I	+

2) сәйкестік
3) екі өзіндік фактор, бірақ екі де бір уақытта

Задание с

а

б 1 Атмосфералық 2. терең терең, Еуропалық

в Возлежит терең, погубил ^{маник} ~~бара~~ к земной коре

г

5. Терең двинется проуважно, она может опускаться и подниматься

8. против. таловос

Қатысушының шешімдерін толтыруға арналған өріс / Поле для заполнения решений участника

Парақ / Страница № 1

1-Бөлім

- | | |
|-------|-------|
| 1. A | 16. B |
| 2. Ю | 17. A |
| 3. B | 18. B |
| 4. D | 19. B |
| 5. A | 20. D |
| 6. C | 21. A |
| 7. D | 22. D |
| 8. C | 23. B |
| 9. A | 24. A |
| 10. A | 25. B |
| 11. A | 26. B |
| 12. C | 27. C |
| 13. B | 28. D |
| 14. D | 29. B |
| 15. C | 30. A |

2-Бөлім (А тапсырмасы: Ұорықтар)

Атауы Облысы

1. Келпін Петропавлоск.
2. Бақаш Алматы.
3. Арал Қаратанды.
4. Сырдария Шығыс жақта
5. Тұран ойпаты Тортай ойпаты
6. Ертіс Тараз

1. (B-тапсырмасы "Электростанциялар")

Атаулары:

- | | |
|--------------|---|
| II Мойнақ | 5 |
| I Шүлбі | 3 |
| III Шардара | 7 |
| IV Екібастұз | 2 |
| V Ғора | 6 |
| VI Жапшатай | 1 |
| I Оскелең | 4 |
| V Саран | 8 |

Парақтың артқы жағын толтырмаңыз / Обратную сторону листа не заполнять

2. Ертіс

2-016-geo9-003

3. Ішіндегі зиянды заттарды қоқса татап татап заттарды тазарту
1. Заттарды және фабрикаларды алыстату.

100
99
98
97
96
95
94
93
92
91
90
89
88
87
86
85
84
83
82
81
80
79
78
77
76
75
74
73
72
71
70
69
68
67
66
65
64
63
62
61
60
59
58
57
56
55
54
53
52
51
50
49
48
47
46
45
44
43
42
41
40
39
38
37
36
35
34
33
32
31
30
29
28
27
26
25
24
23
22
21
20
19
18
17
16
15
14
13
12
11
10
9
8
7
6
5
4
3
2
1

1. Ертіс
2. Қызыл
3. Қызыл
4. Қызыл
5. Қызыл
6. Қызыл
7. Қызыл
8. Қызыл
9. Қызыл
10. Қызыл
11. Қызыл
12. Қызыл
13. Қызыл
14. Қызыл
15. Қызыл
16. Қызыл
17. Қызыл
18. Қызыл
19. Қызыл
20. Қызыл
21. Қызыл
22. Қызыл
23. Қызыл
24. Қызыл
25. Қызыл
26. Қызыл
27. Қызыл
28. Қызыл
29. Қызыл
30. Қызыл
31. Қызыл
32. Қызыл
33. Қызыл
34. Қызыл
35. Қызыл
36. Қызыл
37. Қызыл
38. Қызыл
39. Қызыл
40. Қызыл
41. Қызыл
42. Қызыл
43. Қызыл
44. Қызыл
45. Қызыл
46. Қызыл
47. Қызыл
48. Қызыл
49. Қызыл
50. Қызыл
51. Қызыл
52. Қызыл
53. Қызыл
54. Қызыл
55. Қызыл
56. Қызыл
57. Қызыл
58. Қызыл
59. Қызыл
60. Қызыл
61. Қызыл
62. Қызыл
63. Қызыл
64. Қызыл
65. Қызыл
66. Қызыл
67. Қызыл
68. Қызыл
69. Қызыл
70. Қызыл
71. Қызыл
72. Қызыл
73. Қызыл
74. Қызыл
75. Қызыл
76. Қызыл
77. Қызыл
78. Қызыл
79. Қызыл
80. Қызыл
81. Қызыл
82. Қызыл
83. Қызыл
84. Қызыл
85. Қызыл
86. Қызыл
87. Қызыл
88. Қызыл
89. Қызыл
90. Қызыл
91. Қызыл
92. Қызыл
93. Қызыл
94. Қызыл
95. Қызыл
96. Қызыл
97. Қызыл
98. Қызыл
99. Қызыл
100. Қызыл

1. Ертіс
2. Қызыл
3. Қызыл
4. Қызыл
5. Қызыл
6. Қызыл
7. Қызыл
8. Қызыл
9. Қызыл
10. Қызыл
11. Қызыл
12. Қызыл
13. Қызыл
14. Қызыл
15. Қызыл
16. Қызыл
17. Қызыл
18. Қызыл
19. Қызыл
20. Қызыл
21. Қызыл
22. Қызыл
23. Қызыл
24. Қызыл
25. Қызыл
26. Қызыл
27. Қызыл
28. Қызыл
29. Қызыл
30. Қызыл
31. Қызыл
32. Қызыл
33. Қызыл
34. Қызыл
35. Қызыл
36. Қызыл
37. Қызыл
38. Қызыл
39. Қызыл
40. Қызыл
41. Қызыл
42. Қызыл
43. Қызыл
44. Қызыл
45. Қызыл
46. Қызыл
47. Қызыл
48. Қызыл
49. Қызыл
50. Қызыл
51. Қызыл
52. Қызыл
53. Қызыл
54. Қызыл
55. Қызыл
56. Қызыл
57. Қызыл
58. Қызыл
59. Қызыл
60. Қызыл
61. Қызыл
62. Қызыл
63. Қызыл
64. Қызыл
65. Қызыл
66. Қызыл
67. Қызыл
68. Қызыл
69. Қызыл
70. Қызыл
71. Қызыл
72. Қызыл
73. Қызыл
74. Қызыл
75. Қызыл
76. Қызыл
77. Қызыл
78. Қызыл
79. Қызыл
80. Қызыл
81. Қызыл
82. Қызыл
83. Қызыл
84. Қызыл
85. Қызыл
86. Қызыл
87. Қызыл
88. Қызыл
89. Қызыл
90. Қызыл
91. Қызыл
92. Қызыл
93. Қызыл
94. Қызыл
95. Қызыл
96. Қызыл
97. Қызыл
98. Қызыл
99. Қызыл
100. Қызыл

С т а н с о у р м а с о у «Т а қ т а м а н н ы р»

1. Атлант мұхиты

2. 2 Дрейк тақтасы

3. 3.1 жер 3.2 Скотия тақтасы

4. 4.1 жер 4.2 Су ағыны үдерісі

5. 2.3.1 3.2 3.1.3.2 Шығыс маққа бағатталған.

6. 3.2 Ішкі жолынан мантияға түседі. Матшанан жер қартысына көтерілуін көрсетеді.

7. Ағыс.

8. 3.1.3.2 3.1-ден 3.2 дейін саят тілімен барады.

- 1) C 10) a 21) a A название область ✓
 2) B 12) B 22) C 1 куртаджинский
 3) C 13) a 23) a 2 аральское маң ^{Басқару}
 4) D 14) C 24) C 3 устюркский
 5) a 15) D 25) D 4
 6) D 16) D 26) a 5
 7) D 17) B 27) C 6 мауруззумский
 8) D 18) B 28) D
 9) C 19) D 29) D B
 10) B 20) D 30) D

B:

Название электростанции	нумерацис	Тип (АҒС, ТҒС, ГҒС, БҒС, СҒС)	Река ГҒС
A. Монайская	8	ГҒС	IV
B. Шулбинская	4	ГҒС БҒС	III
C. Шардаринская	3	ГҒС	III
D. Ақбастанская	6	ГҒС СҒС	II
E. Қорғиная	8 10	ГҒС	V I
F. Қанталайская	10 8 9	ГҒС АҒС	VI
G. Усть-Камениорская	5	ГҒС	III
H. Сарань	8 2	ГҒС	V
I. Бухтарминская	1	АҒС	I
J. Қордайская	7	ГҒС ТҒС	IV

2) III

3) Сил с иор тает, тем санды пистает реку

- 1) Тропический
- 2) литосферная
- 3) океанические
- 4) 41 колпезия
4.2 субдукция
- 5) друг на друга
- 6) потому, что океанические плитт "легче" чем не океанические (?),
вторая приподнимает первую, и на месте стыка образуются
горы.
- 7)
- 8) по тасовдәй

1) A 29) A

2) C, A 30) D

3) A

4) A

5) D

6) A

7)

8) C

9) B-D

10) A-B

11) A

12) C

13) B

14) C-D

15) A-D

16) B

17) A-B

18) B

19) B

20) D-A

21) A

22) D

23) A-D

24) A

25) B

26) C

27) C

28) D

[]

Қатысушының шешімдерін толтыруға арналған өріс / Поле для заполнения решений участника Парақ / Страница №

A- тапсырма:

- 1) Алматы қорыя - Алматы облысы - Солтүстік Қазақстан
- 2) Наурызбай қорыя - Солтүстік Қазақстан.
- 3)
- 4) Ақсу - Жамбыл - Алматы облысында орналасқан.
- 5) Қорғалмын -
- 6) Бөркекөлмес - Оңтүстік шалыста Наурызбай қорыяны асырауға орналасқан.

B- тапсырма:

Мойнақ - Ертіс - ЖЭС - (ЖЭС)	2	Қармаған көшірме.
Шырғи - АЭС	8	
Шардара - Шардара - АЭС -	4	
Еңбасуу - ШЕ - ЖЭС -	7	
Қора - - СЭС - <u>ТЭС</u>	10	
Қапшағай - - ЖЭС - <u>ТЭС</u>	3	
Өскемен - - АЭС - <u>ТЭС</u>	9	
Саран - Сырдария - ЖЭС -	1	
Бұқтырма - - СЭС - <u>ТЭС</u>	5	
Қорғай - Қора - АЭС - (ЖЭС)	6	

- 2) Қапшағай, Еңбасуу, Мойнақ, Өскемен.
- 3) Шығыс облысы, Шығыс Қазақстан облысындағы өндіріс және өндіріс қорықтарының орналасуы: Ол оны тұрғын аясы, өңір, орналасуы, су, тұрғын аясы, аясы м.б. көптеген өндіріс қорықтарының орналасуы.


C - тапсырма:

1) Билімнің мұқияты

2) Факторлар: Стомат, тағам, Әрекет, Жағдай, Шетелдегі тағам, Нәсіл тағамы, Ауаның ықпалы, Табиғаттағы тағамдар м.б тағамдар.


3) Нәсіл тағамы, Ауаның ықпалы тағам

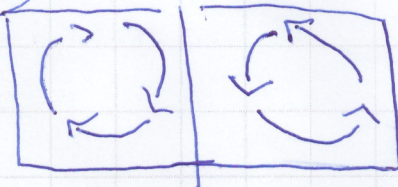
4) 4.1 келенде жазылатын 4.2 келенде төмен бағытпен үзгіс.



6) Себебі: Суретте көрсетілгендей 4.1. келенде көтеріледі де өскен, жазылатын да 3.2 мәнделген түрдегі. Жазылып шарт түрдегі көрсеткіш көрсетілгендей мәнделгендей деп қарастырып көтеріледі көрсеткіш.

7) Аңыз: Ұзындығы өскен астында мәнделген ірмені деп қарастырып (Жазылып мәнделген, нұсқа).

8)  Суретте жазылып қарастырып бағытталған нәсіл 3.1 жазылып 3.2 төмен қарастырып бағытталған



сөзбе.

Қатысушының шешімдерін толтыруға арналған өріс / Поле для заполнения решений участника Парақ / Страница №

- | | |
|-------|------|
| 1. A | 21 A |
| 2. A | 22 C |
| 3. A | 23 D |
| 4. C | 24 C |
| 5. A | 25 C |
| 6. D | 26 A |
| 7. B | 27 C |
| 8. A | 28 A |
| 9. A | 29 A |
| 10. D | 30 B |
| 11. B | |
| 12. A | |
| 13. B | |
| 14. B | |
| 15. A | |
| 16. B | |
| 17. A | |
| 18. B | |
| 19. D | |
| 20. D | |

А- тапсырма.

- 1) Наурызғи. Ақшала.
- 2) Барсөккішө.
- 3) Қорғалмыс.
- 4) Ақсу-Жабығлы, Алматы облысы.
- 5) Мұзқоттау
- 6) Алматы қорғаны, Алматы облысы.

В- тапсырма.

Электро станцияның атауы.	Қартағы кәсірленуі	Күрі	ГЭС өзгендегі.
Мойқақ	8	СЭС	-
Шыбы	3	ГЭС	ГЭС
Шардара	6	АЭС	-
Екі бастыз	1	СЭС	-
Қура	4	ГЭС	ГЭС
Қуапшатай	2	ГЭС	ГЭС
Оскемен	5	СЭС	-
Сарыи	10	ЖЭС	-
Бұқтырма	9	АЭС	-
Қорғалы	7	СЭС	-

C - титтегіш.

- 1) Солтүстік дүңге әулет
- 2) Лектокаркиль тарталар
- 3) Лектокаркиль бозталымы тарталар.
- 4) 4.1 шалының мейра көтерілуі. 4.2 Тарталардың сәттенуі.
- 5) Бір-біріне ұярама дара бөлшектелген.
- 6) 4.1 суретінде төменгі шалының үстіне көтерілуімен 3.2 шалыға түседі.
- 7) Жүректің бозталымы.
- 8) Саят тіл бөлшектелген

1-С	11-В	21-С
2-С	12-А	22-Д
3-А	13-В	23-Д
4-Д	14-А	24-Д
5-В	15-С	25-В
6-Д	16-В	26-А
7-С	17-В	27-А
8-А	18-А	28-В
9-С	19-Д	29-В
10-Д	20-С	30-В

Задача В „Электростанция“

Название	№	Тип	Река
В	1	ТЭС	—
Д	2	ГЭС	III
Г	3	ГЭС	I
Г	4	ГЭС	I
И	5	ГЭС	I
Н	6	ТЭС	—
Ж	7	ТЭС	—
А	8	ГЭС	II
Е	9	ГЭС	V
С	10	ГЭС	IV

2 Иртыш
3 Павловодность
Её течение

Задача С

- 1 Атлантический
- 2 Тектоническая плита суши
- 3 Океанические плиты
- 4 ((Субдукция) Оке) движется плита
- 5 2 - влево 3.1; 3.2 - в правую
- 6 Из за движения плиты
- 7 Тектоническое движение
- 8 В правую

Задача А

- | | | |
|---|-----------------|-------------------------|
| 1 | Каркаралинский | Западный Казахстан |
| 2 | Акто-Жаппинский | Северо-запад Казахстана |
| 3 | Кургадженский | Восточный Казахстан |
| 4 | Каратауский | На востоке Казахстана |
| 5 | Алматыский | Алматинская область |
| 6 | Баракельмес | Югозапад Казахстана |

1) C

28) B

2) B

29) B

3) D

30) D

4) A

5) A

Задание А

6) D

1) Бурабай - Акмалынская

7) A

2) Аралыккй - ~~Отт~~ Атыраушы Тургайская

8) C

3) Балхам - Алматынская, Жамбылская, Қарағанд.

9) C

4) Тургайский - ~~Т~~ Северно Казахстанская

10) D

5) Катчарайская - Восточно Казахстанская.

11) A

6) Шурьбинский - Жамбылская

12) A

13) A

Задание В

14) A

1) Мойнакская - 10 - ГЭС - чирым

15) B

Шурьбинская - 9 - ГЭС - или

16) D

Шардаринская - 4 - ГЭС -

17) A

Эмбагадурская - 6 - ГЭС -

18) B

Керменская - 5 - ГЭС - Уртыш

19) D

Катчарайская - 1 - ~~Ат~~ ^{ГЭС} АЭС -

20) B

Чоты - Камынолурская - 3 - ГЭС - Уртыш

21) B

Сауғань - 4 - ГЭС - Уртыш

22) D

Бузетарманская - 2 - АЭС -

23) D

Кордайская - 8 - ГЭС - Қора

24) B

2) Уртыш

25) C

3) 1. тичише реки

26) A

2. тротьянённость реки

27) C

Задание С

- 1) Атлант мезгілі ^{Тихий} океан
- 2) ^{Юго западной Америки} (Затпадно Европейская) мезгілі или Анды
- 3)
- 4) Статмосфералық мезгіл, зорлық көрсетісі, зерттеулері.
- 5) 2 - Запад
3.1 - Восток
3.2 - Запад
- 6) Төтенше қысқарту сөзінен мезгілді
номера 2
- 4) Ветер
- 8) 3.1 по часовой
3.2 против часовой

[]

Қатысушының шешімдерін толтыруға арналған өріс / Поле для заполнения решений участника

Парақ / Страница № 1

- | | | |
|-------|-------|-------|
| 1) C | 11) D | 21) C |
| 2) C | 12) D | 22) D |
| 3) C | 13) A | 23) B |
| 4) A | 14) A | 24) B |
| 5) A | 15) C | 25) A |
| 6) D | 16) A | 26) B |
| 7) B | 17) C | 27) D |
| 8) B | 18) B | 28) B |
| 9) A | 19) C | 29) B |
| 10) D | 20) B | 30) C |

Лекуия 2

Задача А

Название

Область

- 1) (Қорғалса) Борталын
- 2) Берсикелмес
- 3) Маркиколь
- 4) (Ишурзам) Ақсу-Жабығалы
- 5) (Ақсу-Жабығ) Алматы
- 6) Ақкөл

Задача В

Название электростанции	Номерация	Тип электростанции	Рекв. ГЭС

Қатысушының шешімдерін толтыруға арналған өріс / Поле для заполнения решений участника

Парақ / Страница №

2)

3)

Зоргыиче С

- | | |
|-------|-------|
| 1. B | 19. A |
| 2. D | 20. B |
| 3. C | 21. B |
| 4. C | 22. A |
| 5. B | 23. B |
| 6. D | 24. C |
| 7. C | 25. B |
| 8. B | 26. C |
| 9. A | 27. B |
| 10. A | 28. C |
| 11. B | 29. A |
| 12. D | 30. D |
| 13. B | |
| 14. B | |
| 15. B | |
| 16. D | |
| 17. C | |
| 18. B | |

1. Алматы
2. Қарағанды
3. Сырдария

4. Алматы
5. Семей
6. Усть-Каменогорск

Ақмола

№1.

1. Меймакская - 6 - ГЭС -
2. Шурьдильская - 8 - БЭС - Қарым
3. Шардаринская - 2 - БЭС -
4. Ақбағалық - 5 - СЭС -
5. Қоржық - 3 - ГЭС -
6. Қарағанды - 10 - БЭС - Қара
7. Усть-Каменогорская - 1 - АЭС -
8. Қарағанды - 4 - СЭС -
9. Бұхармұна - 9 - БЭС - Қара
10. Қарағанды - 7 - ГЭС -

№2.

Сырдария

№3.

1. Қарағанды
2. Қарағанды

Тлицы.

1. Тисий

4. Мәңгілік елдің дамуы

2.

5. 2) Заңдар

3.

6. Үзге дауыссыздық және үзге дауыстылық

7.

8. 10 жасарға дейінгі балалар

Тіксіз мәлесірлері:

- 1) a; 10) D;
2) b; 11) a;
3) a; 12) b;
4) a; 13) b;
5) a; 14) c;
6) a; 15) D;
7) a; 16) c;
8) c; 17) c;
9) a; 18) a;
10) a; 19) a;
11) b; 20) a;
12) c; 21) c;
13) c; 22) b;
14) a; 23) c;
15) D; 24) a;

1 мәлесірісі: "Қарағанды".

1) аймақ: Қарағанды облысы. Жыл: 1968 ж, ауданы: 543 171. Қарағанды облысындағы Қарағанды қаласы мен көп қызыл құрамында қолданылатын біріншілік сұрақ түзіліне өлкен. Облысы: Қарағанды облысы.

2) аймақ: Маңғыстау облысы. Жыл: 1939 ж, ауданы: 103 126. Қарағанды және Шығыс Қазақстандағы мәселелер бар қалалық қоралы. Қарағанды ауданындағы қолданылатын аймақ аймағында орналасқан. Облысы: Қарағанды облысы.

3) аймақ: Қарағанды облысы. Жыл: 1976 ж, ауданы: 102 971. Ауданы 71,3 мыңға ауданды құрады, 2007 жыл күнтізбесі. Жылдан кейін қалыптасты. Облысы: Маңғыстау облысы.

4) аймақ: Атырау облысы. Жыл: 1926 ж, ауданы: 131 934. Қарағанды облысы ең алғашқы қоралы болып, маңғыстау облысы. Облысы: Маңғыстау облысы. Аймақ: Қарағанды облысы. Жыл: 1931 ж, ауданы: 191 381. Қарағанды облысы ең алғашқы қоралы маңғыстау, бірақ 1968 жыл күнтізбесіне қосылды. Маңғыстау облысында орналасқан. Облысы: Маңғыстау облысы.

Б) тапсырма.

Декор-стационар атаулары:	Қармастыр-көшірер:	Декор-стационар түрлері	БӘЕ (көше)
Мобиль	8	БӘЕ	-
Ақшыл	1	БӘЕ	-
Алғашқы	9	ЖӘЕ	
Бейне	2	БӘЕ	
Ақша	7	ЖӘЕ	-
Қалыңдық	4	БӘЕ	
Ақша	5	БӘЕ	
Ақша	10	ЖӘЕ	-
Ақша	6	БӘЕ	-
Ақша	3	ЖӘЕ	

2) Бүтін өзен.

3) Бүтін өзен жақын орналасқан, және ол гидроэлектрлік жүйесін өңдеуге маңыз, ол ақшаға.

Қатысушының шешімдерін толтыруға арналған өріс / Поле для заполнения решений участника

Парақ / Страница №

1 - A 25 - B
2 - B 26 - B
3 - B 27 - A
4 - A 28 - A
5 - B 29 - B
6 - A 30 - D
7 - A
8 - C
9 - A
10 - D
11 - D
12 - B
13 - B
14 - A
15 - C
16 - B
17 - A
18 - A
19 - D
20 - B
21 - B
22 - D
23 - D
24 - A

В мапсир мәнн: "Әмкәт станциялар
амауларын. Ә.С; қармақты. Н: Ә.С. түрі:

Мойнақ	- 5	- СӘС	Ертіс - 3,4; 5
шүбі	- 9	- АӘС	Әе - 2
шардара	- 10	- СӘС	Шардара - 8
Сәйбасқұз	- 7	- ЖӘС	шардара - 10
Қора	- 7	- ЖӘС	Қора - 6
Қалыңтай	- 6	- СӘС	
Өскемен	- 2	- АӘС	
Сораң	- 3	- ЖӘС	
Бұқтырма	- 8	- СӘС	
Қарағай	- 4	- АӘС	

2. Ертіс

3. Қалайша мер; бұжайла су мәшері

Қарағай	А мапсир мәнн	
1-сурет:	2 сурет:	3 сурет
Амау: Арал	Амау	Амау:
Обла: Қостанай	Обла:	Обла: Алматы
4 сурет:	5 сурет:	6 сурет:
Амау:	Амау:	Амау:
Обла: Қалыңтай мауы	Обла: Қарағай	Обла: Қызылорда

С маң ер мекен "Тәуелсіздік"

1. Аймақты

2. Кіріс

3. 3,1 Жергілікті маң ер мекен, 3,2 ишкі маң ер мекен, екеуі те қаржы маң ер мекен

4. 4,1 Вукаком маң ер мекен маң ер мекен, 4,2 маң ер мекен маң ер мекен маң ер мекен, 4,2 (проблем; омав) 4,2 маң ер мекен маң ер мекен маң ер мекен

5. ишкі маң ер мекен маң ер мекен (3,1; 3,2), 2 маң ер мекен маң ер мекен маң ер мекен

6. Температура бақылау маң ер мекен

7. Вукаком маң ер мекен

8. 3,1 маң ер мекен маң ер мекен маң ер мекен маң ер мекен маң ер мекен

3,2 маң ер мекен маң ер мекен маң ер мекен маң ер мекен

- 1) C 2) B 3) D 4) A 5) A 6) D 7) A
 8) C 9) C 10) A 11) B 12) B 13) A 14) A
 15) B 16) D 17) A 18) B 19) D 20) B 21) B
 22) D 23) D 24) B 25) C 26) A 27) C
 28) B 29) C 30) D

Бөлім 2 Зағаш А

- 1) Коргалжинский; Центральный Казахстан
- 2) Аралский; Южный Казахстан
- 3) ; За Восточный Казахстан
- 4) Тюркский;
- 5)
- 6) Алматинский; Алматинская область.

Зағаш В

- Жибастузское; 1; ТЭС; -
 Усть-Камысторская; 5; ГЭС; Иртыш
 Бухтарминское; 10; ГЭС; Сырдарья
 Камысайское; 8; ГЭС; Чарын
 Шардаринское; 6; ГЭС; Иле
 Мойнакское; 2; 1/6 ГЭС; КОРА

Корчисское; 9; ТЭС; -
Шумбисское; 3; ВЭС; -
Саған; 4; ВЭС; -

№ 2

Это Ирма

№ 3

Быстрое течение; Полноводность.

Задание С

1) Тихий

2) Пятна Юго-Западной Америки.

3)

4) 4.1 - это речка в пеще; 4; 2 это геологическая

5) 2 движение на Запад, а 3.1; 3, 2 на Восток

6) Из-за того что она подпадает под пещу 2.

7) извержения.

8) под 3.1 против а под 3, 2 на часовую.